

Astro-Cartographie

Appliquer la bande zodiacale à la sphère terrestre



Par Carole Lalonde, astrologue, membre d'ORIAN

www.carolelalonde.com

Carte géographique du monde connu par Ptolémée au II^e siècle
Méridien zéro à l'île de Fer – Référence universelle : Alexandrie, Egypte

Table des Matières

Planisphère p. 3

Première partie

Présentation et validation de l'hypothèse de départ p. 4

Deuxième partie

Régions du globe vs Signes Zodiacaux p. 8

Troisième partie

Recherche de concordance entre les lieux à partir de leur longitude zodiacale p. 15

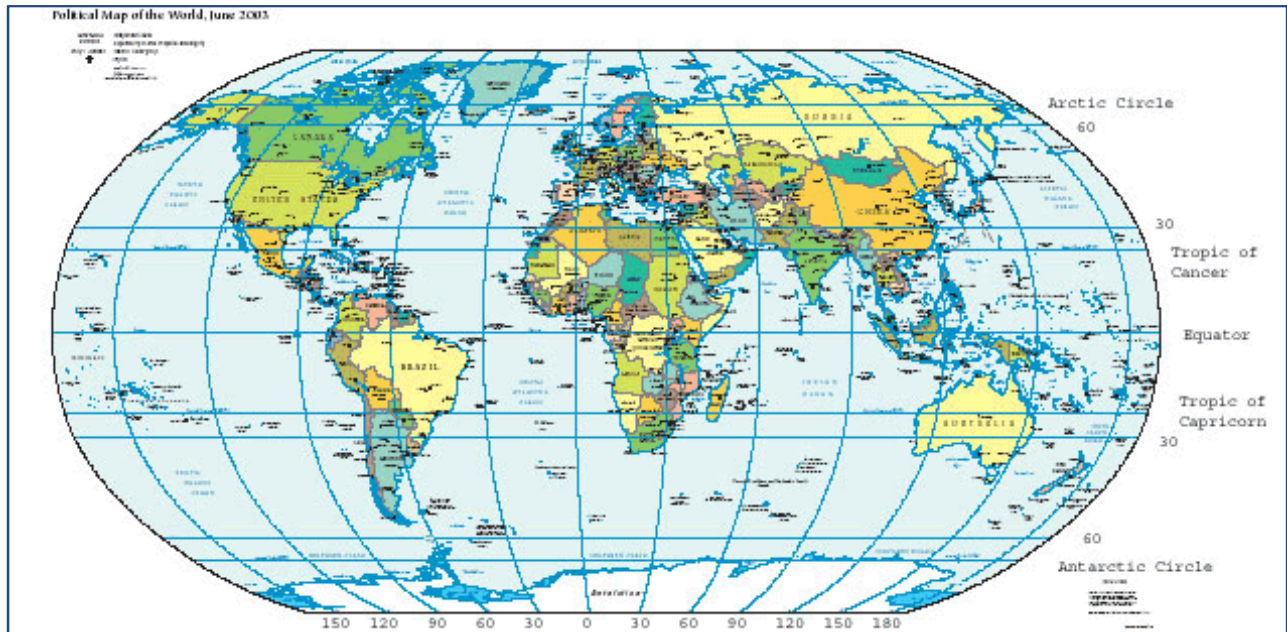
Longitudes zodiacales de certaines villes p. 18

Longitudes zodiacales en Hémisphère Est et Ouest p. 19

Planisphère p. 19

Planisphère du monde contemporain

Méridien d'origine à Greenwich



https://fr.wikipedia.org/wiki/Coordonn%C3%A9es_g%C3%A9ographiques

Astro-Cartographie

Appliquer la bande zodiacale à la sphère terrestre

Par Carole Lalonde

Première partie : Présentation et validation de l'hypothèse de départ :

En parcourant l'excellent livre de mondiologie de Gustave L. Brahy¹ je suis tombée sur une hypothèse de travail qui a interpellé ma curiosité de chercheuse. Nous ne savons pas d'où origine cette méthode ni jusqu'où elle peut nous emmener. Mais avant de la partager à mon tour, j'ai voulu l'expérimenter ; je dois dire qu'elle offre déjà des résultats intéressants ! Je vous présente ici le texte à l'origine de cette belle effervescence !

« Sur un planisphère terrestre, on peut faire correspondre les fuseaux horaires, pris deux par deux, aux douze signes du Zodiaque ; le Bélier, de 0° à 30° de longitude Est de Greenwich, le Taureau de 30° à 60° Est de Greenwich, et ainsi de suite. Ce système est basé sur le fait, effectivement assez troublant, que le 0° du signe du Taureau coïnciderait ainsi avec la longitude des Pyramides d'Egypte, et surtout du Sphinx, dont on sait qu'il réunit les caractéristiques du Taureau, du Lion, de l'Aigle et de l'Homme, c.a.d. des 4 signes fixes. »² (p. 193).

Nous pourrions ajouter, à l'appui de cette théorie, que la Grande Pyramide de Gizeh fut construite vers 2560 avant notre ère, ce qui place le point vernal de l'époque au Taureau. Un rapprochement peut d'ailleurs être fait entre la Grande Ere du Taureau et le culte d'adoration au veau Apis en Egypte, à la même époque.

Ceci étant dit, nous ne connaissons malheureusement pas l'origine de l'approche décrite par M. Brahy ; on peut cependant y voir l'application du précepte d'Hermès Trismégiste : *Ce qui est en haut est comme ce qui est en bas !*

¹ Brahy G.L. La clef de la prévision des événements mondiaux et des fluctuations économiques et boursières, Editions P.I.C., 1966, 250 pages.

² Brahy .L., p. 193.

Toutefois, un certain recul s'impose : nous savons que contrairement à l'Equateur terrestre, qui est déterminé par l'axe de rotation de la Terre, le méridien d'origine résulte d'un choix tout à fait arbitraire. Or, l'actuel méridien, situé à Greenwich, a été adopté en 1884 par une majorité de pays (et par tous les pays, dont la France, en 1911). Il faut bien dire qu'avant cette date, plusieurs méridiens d'origine ont existé à travers les siècles. Voici une carte reproduisant le document original de Ptolémée : le méridien d'origine se situe à l'extrême gauche du dessin, aux Iles Canaries : il s'agit du méridien de l'île de Fer, près de Cabo Verde. C'était le point le plus occidental du monde connu à l'époque ; on dit que Ptolémée l'utilisa afin que tous les méridiens qui allaient d'Ouest en Est soient de valeur positive. Dans les faits, cependant, ce fidèle citoyen d'Alexandrie, définira toujours la position du méridien d'origine par rapport à celui de sa ville, soit 4 heures ou 60° ³



Une coïncidence plus contemporaine se trouve dans le méridien d'origine situé à l'Observatoire de Pulkovo (situé à St-Petersbourg en Russie), puisque sa longitude est également à 30° Est, soit 0° Taureau. Fondé en 1839, cet observatoire a atteint rapidement un très haut niveau scientifique pour l'époque, réussissant même à cataloguer les étoiles des constellations Sud grâce à la collaboration des instituts de

³ De nombreuses erreurs ont été recensées par les astronomes qui suivront Ptolémée. Ces erreurs sont dûes à la méconnaissance de l'étendue réelle du globe terrestre, comme en témoigne la carte ci-haut ; Ptolémée dut souvent avoir recours aux seuls récits des voyageurs sur terre ou sur mer, ces derniers pouvant mal situer leurs points de repère sur une mer agitée, etc. Malgré tout, l'œuvre de Ptolémée, un contemporain du IIe siècle, perdurera jusqu'au début du Moyen Age et même au-delà.

Crimée et de Nikolaev. Malheureusement, lors du siège de Leningrad entre 1941 et 1944, ses bâtiments ont été complètement détruits ; en 1997, un feu d'origine criminelle a détruit 1500 livres, soit la moitié de sa précieuse collection. Cette perte n'est pas sans rappeler celle de la Librairie d'Alexandrie, située sur le même méridien.

Ce 30^e méridien Est est également celui d'Istanbul, ou, pour les historiens, Constantinople, ville surnommée « La Deuxième Rome » puisqu'elle reprit le flambeau de la Rome Impériale pour la faire rayonner en Orient. Ces trois villes, Saint-Petersbourg, Constantinople et Alexandrie, ont connu la grandeur et la chute d'empires. Cette recherche astro-cartographique vient donc magnifier l'importance du 30^e méridien Est / ou 0° Taureau utilisé par les géographes jusqu'au Moyen Age. Si nous l'avons soulignée, c'est en partie pour démontrer que le choix « aléatoire » du méridien de Greenwich, par la suite, **conserve à ce méridien mythique sa symbolique Taureau, au début des signes fixes.**⁴ On comprend que Gustave Brahy ait été troublé par cette coïncidence.

Partant de là, pourrait-on aller jusqu'à percevoir dans les méridiens une espèce de mémoire collective ? Selon Michael Baigent, un brillant et regretté astrologue astro-mondialiste, l'inconscient collectif joue un rôle subtil mais actif en mondiologie. Il utilise l'expression « folk-soul » (ou *anima mundi*), pour désigner cette détermination collective présente dans les thèmes mondiaux, et qui s'exprime à travers les planètes transsaturniennes.⁵

⁴ Notre civilisation est passée de l'ère du Taureau à l'ère des Poissons et même Verseau, entretemps. Et bien sûr, les Tropicalistes conservent le point vernal à 0° Bélier.

⁵ Baigent, Campion, Harvey, Mundane Astrology, chapitre 2, The Aquarian Press, 1984, 496 pages.

Quant à l'hypothèse de l'empreinte d'une mémoire collective dans les lieux géographiques de la terre, elle reçoit l'appui d'un corollaire inattendu, dans l'histoire même de la navigation et de ses premiers calculs de localisation ; en effet, on y décrit l'influence première du Soleil pour la détermination des latitudes ainsi que celle de la Lune pour les longitudes⁶. Quant au « quadrillage » observé sur les cartes planétaires dignes de ce nom, pourrait-il sous-tendre à son tour une espèce de « connexion électro-magnétique » soli-lunaire aux points de jonction du méridien et du parallèle ?

A l'Ere du Verseau, alors que nos satellites, ces sentinelles de l'air, effectuent inlassablement des relevés, dont ils bombardent ensuite nos terminaux informatiques, nous avons sans doute la capacité et le devoir de transformer ces informations en connaissances, mieux encore, en prises de conscience, qui favoriseront l'émergence d'une intelligence planétaire Verseau.

Si on revient à l'hypothèse de base formulée par M. Brahy, une deuxième interrogation nous interpelle: d'où nous vient ce lien entre méridiens et degrés zodiacaux ? Quoique l'auteur demeure vague sur le sujet. Rupert Gleadow, égyptologue et astrologue émérite, l'évoque pour sa part lorsqu'il décrit les techniques anciennes de calcul astronomique⁷ :

« Aux époques plus reculées, quand la plupart des mesures célestes avaient pour objet de donner la position du Soleil, de la Lune ou d'une planète, on prenait ces mesures à partir du chemin que parcouraient réellement les corps célestes... les mesures faites le long du parcours solaire (écliptique ou longitude) étaient indiquées en signes zodiacaux et les mesures perpendiculaires étaient dites en latitude. »

Et voilà qui est formulé clairement! Peut-être l'être humain dit civilisé a-t-il simplement dés-appris à lire dans le grand livre de l'Univers, dont la sphère terrestre, avec ses 360° gradués, appelle tout naturellement son complément céleste, la bande zodiacale de 360°?

⁶ La latitude était calculée à l'origine, à partir de la hauteur du Soleil à midi vrai pour un lieu donné ; quant à la longitude, elle était déterminée par le pas quotidien de la Lune, plus encore par les éclipses lunaires.

⁷ Gleadow Rupert, Les Origines du Zodiaque, Stock 1971, p. 17

Deuxième partie : Régions du globe vs Signes zodiacaux

Pour commencer notre tour du monde, mentionnons que le **Bélier** pur est un Bilieux. Or, une étude approfondie de la psycho-morphologie nous révèle que le tempérament Bilieux se concentre traditionnellement autour de la Méditerranée. Egalement, la zone géographique située entre 0° et 30° Est a vu naître et mourir de grandes civilisations basées sur la conquête ; on pense bien sûr au mythique Empire Romain, qui a rayonné à partir de l'Italie et dont la durée couvre en tout et partout 1500 ans. La France, l'Angleterre et les *conquistadores*⁸ ont également eu leurs guerres de « civilisations ».

A une période plus contemporaine, on peut aussi relier l'extraordinaire impulsion donnée par l'Angleterre lors de ses phases successives de révolution industrielle, signifiées par le Bélier.

Quant à l'Egypte, elle est historiquement liée à la fertilité dans une contrée désertique, en raison du Nil qui l'irrigue. Elle se situe dans la bande **Taureau**, soit à l'intérieur d'une longitude de 30° à 60° Est. L'Arabie Saoudite loge également à cette enseigne, ainsi que le Bahrein. Depuis de nombreuses années, la richesse ostentatoire des pays arabes est tributaire du pétrole. Leurs importantes réserves leur permettent d'ailleurs de tenir le coup face à la baisse des prix, à l'heure actuelle.

Le Gémeaux se superpose à l'Inde. Dans un premier temps, on se demande bien comment ce pays de sagesse et de mystique pourrait correspondre au signe à la fois cérébral et juvénile, des Gémeaux ! Rappelons quelques faits : historiquement, l'Inde fut étroitement associée à la Route de la Soie, par où transitaient les marchands partis d'Antioche pour se rendre à Chang'An (aujourd'hui Xi'an) en Chine.

⁸ Dans les faits, l'Espagne s'étend entre l'espace Poissons et Bélier. Tolède, capitale de l'Espagne jusqu'en 1561, puis remplacée par Madrid, ont toutes deux une longitude qui les situe à la fin du signe des Poissons. Or, cette influence mixte Poissons / Bélier de l'Espagne pourrait expliquer les conquêtes espagnoles sous impulsion d'évangélisation, avec Isabelle la Catholique.



La Route de Soie **maritime** et **terrestre**

D'autres symboles culturels nettement Gémeaux sont ceux de la déesse Lakshmi aux quatre bras, le lotus associé aux chakras ou roues d'énergie, le paon, emblème national d'un oiseau qui ... fait la roue (!). Enfin, cette roue se retrouve même sur le drapeau de l'Inde ; elle symbolise soit le rouet de Gandhi, soit le chakra d'Ashoka, selon les interprétations.



Déesse Lakshmi



Drapeau de l'Inde

Encore aujourd'hui, l'Inde se démarque par un réseau routier comparable, toutes proportions gardées, à celui des Etats-Unis. Un autre facteur gémellaire se situe au niveau démographique, avec la moitié de la population qui a moins de 22 ans. Ces jeunes Indiens forment le premier public de « Bollywood⁹ » Ils sont également de plus en plus scolarisés.

Nous nous tournons maintenant vers la Chine, traditionnellement appelée *Empire du Milieu*. Située symboliquement entre 90° et 120° de longitude Est, cette Chine est **cancérienne**. Elle a traditionnellement constitué une civilisation monolithique, malgré ses nombreuses régions et dialectes. La maison est à la base de l'organisation sociale traditionnelle, comme en témoigne le Feng Shui. Avant l'avènement de la révolution culturelle de Mao Tsé Tung, le culte des ancêtres avec sa généalogie constituait une tradition millénaire, qui retrouve peu à peu

⁹ Le mot **Bollywood** est une association des deux mots Mumbai (Bombay) et Hollywood. Il désigne le cinéma musical indien, très prisé des jeunes et diffusé dans la langue Hindi.


ses assises depuis la fin de la Révolution Culturelle. D'ailleurs, la morphologie ronde du visage chinois, avec ses paupières mi-closes, en demi-lune, n'évoque-t-il pas l'astre de nuit ?

Au niveau du territoire, le bassin hydraulique de la Chine est totalement impressionnant ! Tout en ayant 14,000 km de côtes propices à la pêche, la Chine possède des fleuves parmi les plus longs au monde, dont le fleuve Jaune, qui a contribué activement à la circulation des biens et services, sinon à la diffusion de la culture impériale chinoise, au cours des différentes dynasties ; quant au fleuve Bleu (Yangzi Jiang), il porte la plus grande centrale hydro-électrique au monde, soit le barrage des Trois-Gorges.

Nous abordons maintenant la bande géographique **Lion**, sise entre 120° et 150° Est. Evidemment, le Japon attire notre attention, ainsi que l'Australie. Le pays du Soleil Levant (la notion de soleil cadre bien avec une longitude Lion !) se situe entre 123° Est et 154° Est. Il englobe donc la quasi-totalité de cet espace zodiacal symbolique. Le Japon évoque évidemment la longue lignée des empereurs qui ont dirigé d'une main de fer la destinée du pays des cerisiers en fleurs. Il demeure encore aujourd'hui extrêmement hiérarchisé.¹⁰ On peut se demander si l'adage « le soleil luit pour tout le monde » s'applique également à cette région du globe... Dans un contexte d'évolution historique et sociale, le Soleil, traditionnellement dévolu à l'autorité suprême d'un pays, fait place peu à peu à l'individualité qui émerge de la masse, en quête de « sa place au soleil ! »

¹⁰ Stupeurs et Tremblements, le roman de la Belge Amélie Nothomb, née au Japon, raconte avec humour et autodérision la descente aux enfers d'une obscure employée de bureau dans une entreprise nippone.

Pour continuer avec l'iconographie japonaise, une sphère rouge représentant le Soleil Levant orne le drapeau du Japon. Au cours de la Deuxième Guerre Mondiale, l'étendard de l'Armée Impériale, à gauche,



reproduisait de manière un peu plus « glorieuse », ce symbole du Soleil Levant¹¹:

La bande **Vierge**, sise entre 150° et 180° Est, contient la Nouvelle-Zélande. Mentionnons l'extraordinaire écosystème de la flore et de la faune qui ne se retrouve nulle part ailleurs sur le globe. Nous approchons maintenant de l'**anti-méridien** situé à 180° / 0°. Le 49^e état américain, Alaska, s'étend en fait de 130° Ouest à 173° Est ; en termes zodiacaux, de 23° Vierge à 20° Scorpion.)

Retenons que la symbolique **Balance** se fait valoir de par le stratégique détroit de Béring qui fait le trait d'union entre l'Occident et l'Orient, ou les Etats-Unis et la Russie. Même si l'anti-méridien se situe en fait en Sibérie, deux minuscules îles dans le détroit de Béring, appelées îles Diomède, se dressent comme des « chiens de garde », l'une en face de l'autre. La plus petite appartient aux Etats-Unis ; la plus grande, à la Russie. Même si elles sont à moins de 3 km, la convention internationale a établi 24 heures de décalage horaire entre les deux, la Sibérie à 0° Est ayant un jour d'avance sur l'Alaska à 180° Ouest..

Si on poursuit notre périple exploratoire à travers l'hémisphère Ouest, donc de retour vers le méridien 0, nous allons traverser le signe du **Scorpion**, entre 150° et 120° Ouest. Nous sommes ici devant l'océan

¹¹ Nous situons le Japon dans la bande zodiacale Lion. Elle s'approche de l'anti-méridien, situé à 180° Est / 0° Ouest. En ce sens, il s'agit symboliquement d'un Soleil en fin d'après-midi plutôt que d'un Soleil Levant. Le recul des frontières du monde connu nous amène à considérer que le Soleil se couche symboliquement en Sibérie, à l'extrême Ouest de la terre. Mais laissons à la mondiologie traditionnelle son association Japon – Bélier - Soleil Levant, qui lui va quand même bien.

Pacifique, dans l'endroit le plus isolé du globe, où se trouve le « point Nemo¹² » ; cet endroit a été ciblé comme cimetière pour les engins spatiaux qui reviennent de leur orbite. Nous retrouvons également dans cette zone du Pacifique, le tristement célèbre sixième continent, fait de plastique¹³. Ces résidus non recyclés sont tout à fait représentatifs du Scorpion moins évolué (fixation au stade oral/anal avec l'axe Taureau/Scorpion, peut-être ?)

Le Sagittaire se retrouve entre 120° et 90° Ouest. Il compose les plaines de l'Ouest nord-américain, autant au Canada qu'aux Etats-Unis. On imagine aisément le Sagittaire avec son arc et ses flèches, imitant les Indiens chasseurs de bisons. Le **Far West** conserve encore aujourd'hui l'attrait sagittairien des grands espaces sauvages.

Nous arrivons maintenant dans le secteur **Capricorne** circonscrit par les méridiens 90° et 60° Ouest. Nous y retrouvons la Terre de Baffin, la côte Est du Canada et des Etats-Unis, les Antilles, une partie de l'Amérique centrale et une bonne partie de l'Amérique du Sud, avec la Cordillère des Andes. La bande longitudinale Capricorne offre une constante du Nord au Sud, dans cette géologie rocheuse et montagneuse. Saturne évoque aussi le froid, celui du cercle polaire situé au-delà de la latitude 66° Nord, là où la calotte glaciaire commence déjà à fondre... Au sud de la Terre de Baffin se trouvent le Québec et l'Ontario, situés à 90% sur le Bouclier Canadien, une formation géologique précambrienne datant de 4 milliards d'années.

Elle recèle de grandes richesses, soit la forêt boréale et un sous-sol minier qui regorge de métaux, minéraux et pierres. Dernièrement, en plus de l'or, de l'argent, du nickel et du cuivre connus, on y a découvert des diamants¹⁴... On peut penser que lorsque Saturne rejoindra Pluton

¹² Le point Nemo tire son nom du Capitaine Nemo d'un roman de Jules Verne. Ce point est défini comme « un pôle maritime d'inaccessibilité ». Les personnes les plus proches de ce point sont en fait les astronautes qui travaillent à la Station Spatiale Internationale, à 258 km dans l'espace !

¹³ Situé dans le Pacifique Nord, ce vortex marin qui attire à lui le continent de déchets, couvre actuellement la longitude 155° à 135° Ouest, tout en continuant à s'étendre. Nous voyons un lien entre le vortex et l'exaltation d'Uranus au Scorpion.

¹⁴ La mine de diamants Renard, au nord du Québec, a été inaugurée à l'automne 2016. Son avenir est prometteur.

en janvier 2020, de nouvelles découvertes minières seront faites dans cette partie capricornienne du globe.

Quant aux Etats-Unis, qui possèdent également un des plus grands volcans au monde, au parc Yellowstone, il faut rappeler aussi leur économie traditionnellement agricole, avec le maïs, le coton, le blé, l'orge, l'avoine, les arachides, les fruits tropicaux, sans parler des cheptels bovins, qui ont besoin de fourrage pour subsister. Saturne est aussi le dieu de l'agriculture, ne l'oublions pas... Les Etats-Unis sont également une des plus grandes puissances démocratiques au monde. Washington coordonne 50 Etats aux caractéristiques et aux besoins différents, sans parler de ses liens avec ses voisins et avec la communauté internationale. Une large place est donc accordée aux institutions et à l'administration publique, également du ressort du Capricorne.

Après avoir traversé les Iles des Caraïbes et des Antilles, ainsi que la Cordillère des Andes, nous retrouvons à nouveau une calotte glacière, évoquant le froid de Saturne, aux confins de l'Argentine, là où débute l'Antarctique.

Le Groenland et le Brésil se situent dans la bande **Verseau**, de 60° à 30° Ouest.. William Lilly décrit les contrées « Verseau » comme étant formées de collines et montagnes, terrains inégaux et rocaillieux. (Saturne marque de son empreinte les deux signes qu'il gouverne traditionnellement). La géologie du Brésil présente effectivement un terrain accidenté et pierreux ; il se situe au-dessus d'une plaque tectonique continentale. Soulignons en outre son développement technologique considérable : programme spatial très avancé, transformation d'uranium qui répond aux besoins énergétiques du pays ; développeur mondial des technologies de l'information. La question de l'écologie est cruciale pour ce pays qui abrite la forêt amazonienne, considérée comme le « poumon de la terre. » Cette problématique nous apparaît être en lien avec l'oxygénation du Verseau, dans l'axe médical Verseau-Lion.)

Nous arrivons enfin au dernier signe, **les Poissons**, sis entre 30° et 0° Ouest. Il abrite une bonne partie de l'Afrique de l'Ouest, le Maroc maghrébin, le Portugal, une partie de l'Espagne, la Bretagne, l'Irlande,

une partie de l'Angleterre, et l'Islande. Evidemment, ce sont des régions maritimes, axées sur les ressources de la mer. On peut souligner aussi l'importance de la religion dans l'histoire de ces nations, dont l'Espagne catholique, conquise par les Maures pendant plusieurs siècles, le Portugal, l'Irlande marquée par des guerres fratricides. Les populations de la côte britannique, en particulier, conservent encore aujourd'hui le type lymphatique, avec leur teint laiteux et rousselé, leur chevelure cuivrée et leurs os solides.

Quant à l'Afrique orientale, elle constitue historiquement un point d'embarquement de choix des esclaves noirs¹⁵ pour l'Amérique et ailleurs. Nous pourrions voir ici un thème neptunien de dépossession et d'anonymat. Enfin, soulignons que la première moitié du signe des Poissons sur le globe terrestre, soit de 0° à 15°, se retrouve presque entièrement dans la seule zone Atlantique. Cette superposition est éloquente en elle-même ! Ce tour des principaux points du globe terrestre « zodiacal » nous a permis de suggérer certaines correspondances, qui nous apparaissent cohérentes.

Avant d'aller plus loin, j'aimerais préciser que l'astrologie géographique et mondiale n'est pas une terre vierge, mais un jardin fertile ! A partir d'un legs antique¹⁶, beaucoup de travail a été accompli ; nous connaissons les cartes du ciel de la plupart des pays et même de certaines villes, grâce entre autres au travail approfondi d'astrologues comme Mm. Champion, Baigent et Harvey ainsi que Gustave Brahy et André Barbault pour ne mentionner que ceux-ci.

Concluons cette deuxième partie par la réflexion suivante : nos conceptions astro-cartographiques sont liées à notre cosmogonie, comme l'illustre l'histoire du méridien d'origine. Pour la première fois dans l'histoire, elles s'unifient et s'universalisent, favorisant ainsi l'émergence d'une conscience planétaire.

¹⁵ Une diffusion du RDI le 27 avril 2018 nous informait que malgré que l'on souligne les 170 ans de l'abolition de l'esclavage, les régions rurales de la Mauritanie continuent cette pratique cachée et abusive au sein même de la population.

¹⁶ Ce legs antique est abondamment explicité au chapitre 2 de Mundane Astrology : An Introduction to the Astrology of Nations and Groups, de M. Baigent, N. Champion et C. Harvey, Aquarian Astrology, 1984, 496 pages.

Troisième partie : Recherche de concordances entre les lieux à partir de leur longitude zodiacale

Si on poursuit sur la même trajectoire, pourrait-on constater une influence planétaire **en temps réel** des planètes lentes à ces bandes zodiacales projetées ? Dans son Introduction à l'œuvre de Manilius,¹⁷ René Alleau qualifie l'enseignement hermétique qui caractérise la pensée de Manilius, de « *iatromathématique*, c.a.d. fondée sur « l'harmonie mystérieuse qui unit entre elles toutes les parties du même ensemble universel vivant, de la plus petite à la plus grande d'entre elles... » Cela nous semble bien décrire ce qui dessine actuellement sous nos yeux.

Les longitudes qui suivent ouvrent la porte à plusieurs combinaisons possibles, tant au niveau des liens harmoniques ou dissonants des longitudes entre elles, que de l'influence potentielle des transits sur ces longitudes. Par exemple, le trigone de terre formé par la longitude comparée entre Riyad à 17° Taureau et Washington à 17° Capricorne, annonce que les deux pays peuvent avoir des affinités sur le plan de leurs intérêts économiques, alors que le quinconce entre Washington et New Delhi (17° Gémeaux) peut entraîner des obligations et /ou un redressement de part et d'autre¹⁸.

Dans un autre ordre d'idées, Neptune envoie actuellement un carré à la position longitudinale de New Delhi, à 17° Gémeaux. On peut relier ce carré à la pollution atmosphérique qui s'accroît de manière alarmante dans la capitale de l'Inde, apportant d'importants problèmes respiratoires à sa population et menaçant du même coup, la survie de son joyau de marbre, le Taj Mahal. Pour poursuivre sur la même lancée, Londres et Paris pourraient être affectés par la Pleine Lune équinoxiale du 20 mars dernier de 0° Bélier à 0° Balance, qui caractérisera la saison du printemps 2019 et même toute l'année, selon l'influence temporelle accordée à l'équinoxe du printemps. Au moment où ces lignes sont

¹⁷ Marcus Manilius, Les Astrologiques ou la Science Sacrée du Ciel, Bibliotheca Hermetica, Edition de 1578, DeNoël, Paris, 331 pages.

¹⁸ Malgré leur quinconce, la planisphère montre une symétrie méridienne parfaite entre les deux villes, dont l'une est à l'Est et l'autre à l'Ouest ; le méridien 0 se retrouve au milieu exact des deux villes. Qu'est-ce que cela peut signifier ?

écrites, les Gilets Jaunes continuent à contester sur Paris et le Brexit est dans une impasse.

Actuellement, en 2019, Kigali se remémore avec difficulté les 25 ans du génocide Rwandais, qui s'est produit lors d'une grande conjonction entre Uranus et Neptune au Capricorne. Or, au moment où Uranus arrive sur le degré de sa longitude symbolique, à 0° Taureau, nous nous réjouissons de savoir que le pays connaît une extraordinaire impulsion technologique!¹⁹

Poursuivons avec l'énumération de « coïncidences » remarquables entre deux villes sœurs, situées sur deux continents et séparées de plus de 2,000 ans dans le temps. La ville antique de Memphis était capitale de la Basse-Egypte, avant que ne s'impose à son tour Alexandrie. Durant cette période, les Egyptiens vénéraient le fameux Veau d'Or (allégorie avec le Veau Apis). La Bible raconte qu'Aaron entraîna le peuple à l'idôlatrie du Veau d'Or, pendant que Moïse recevait les Tables de Loi sur le mont Sinai²⁰. Or, la ville de Memphis en Egypte se situe à 31° longitude Est. Quant à sa jumelle, Memphis, Tennessee, elle se situe à 90° Ouest. Le Taureau et le Capricorne sont liés par un trigone presque parfait. Le pendant américain de la métropole égyptienne évoque tout naturellement un idole qu'on immortalise²¹. Nous parlons bien sûr d'Elvis Aaron Presley, qui vécut à Graceland, une majestueuse demeure dotée d'un imposant fronton avec colonnes grecques. Pourrait-on voir dans cette connexion hors du temps, une puissante résurgence de l'inconscient collectif judéo-chrétien? La question est posée.

D'autres coïncidences ont attiré notre attention pendant la rédaction de cet article. Elles s'ajouteront plus tard à cette recherche, qui n'est pas conclue. Mais avant de terminer le présent article, revenons une dernière fois sur l'extraordinaire alignement de villes célèbres sur le 30^e degré de longitude Est, soit Saint-Pétersbourg, Constantinople, Memphis, Alexandrie (sans nommer les pyramides) et aussi, de manière

¹⁹ Reportage à la télé de Radio-Canada le 4 avril 2019.

²⁰ La Bible du Semeur – Exode 31.18

²¹ Sans vouloir minimiser le talent d'Elvis Presley, nous savons que Graceland a été vendu à des promoteurs par la veuve d'Elvis il y a quelques années ; or, tout a été mis en oeuvre pour faire de Graceland une attraction constante et lucrative. Il semble que le Veau d'Or se soit transformé en « vache à lait »...

plus contemporaine, Kigali. Presque toutes ont été le théâtre de hauts faits de civilisation, faits de grandeur mais aussi de destruction. Le récit du « sac » de Memphis semble avoir laissé des souvenirs amers et douloureux dans la mémoire égyptienne, si on se fie aux historiens.

Le génocide de Kigali ²² nous interpelle plus particulièrement, en raison de sa violence inouïe sur un très court laps de temps. Alors que l'alignement des villes situées à 30° Est s'étend du Nord au Sud, Kigali se trouve juste au-dessous de l'Equateur, qui sépare l'Hémisphère Nord et l'Hémisphère Sud. (Kigali est à 30° Est / 01° Sud). Ce détail géographique nous paraît avoir son importance. On peut penser à une circulation méridienne, activée par une mémoire collective, mais entravée par son croisement avec un parallèle d'origine (Equateur) accumulateur d'énergie ?²³... Plus encore, est-ce que l'entrée de ce méridien « Taureau » en latitude sud le transforme en méridien « Scorpion ? »

Dans un autre ordre d'idées, devrions-nous considérer les étoiles fixes, comme Regulus, qui se superpose à la longitude zodiacale de Canberra ou encore Vindemiatrix sur les Iles Diomède²⁴ ? Encore beaucoup de questions demeurent²⁵... Mais ce sont des questions passionnantes, qui pourront peut-être aider à découvrir l'existence d'une influence astro-magnétique prévisible, au lieu que nous habitons.

Carole Lalonde

6 avril 2019

clalonde2004@hotmail.com

²² Ce génocide fit entre 800,000 et un million de victimes, selon les estimations, en 100 jours.

²³ Nous osons postuler l'hypothèse, non seulement, que les méridiens ont une mémoire, mais aussi qu'ils sont animés d'une énergie, à l'image des méridiens chinois d'énergie qui circulent sur le corps.

²⁴ Nous sommes conscients de passer d'une dimension d'astrologie dite naturelle à une astrologie symbolique, comme le sont les directions et progressions. Profitons-en pour éprouver les limites du paradigme astrologique...

²⁵ L'absence de la présente recherche est bien sûr le parallèle, partenaire indispensable du méridien dans nos calculs astrologiques. Dans son livre, G. Brahy fait une belle étude de l'impact des planètes lentes en parallèle lors des périodes mondiales critiques. Pourrait-on également attribuer une dimension lunaire aux aspects planétaires en longitude et une influence plus solaire aux parallèles et contre-parallèles ?

Longitude zodiacale de certaines villes

Londres, Angleterre :	0°07' Ouest / 0° Bélier
Paris, France :	02°20' Est / 02° Bélier
Kigali, Rwanda :	30° Est/ 0° Taureau
Le Caire, Égypte :	31° 14' Est / 01° Taureau
Tel-Aviv, Israël :	34°47' Est / 04° Taureau
La Mecque, Arabie Saoudite :	39°49' Est / 09°49' Taureau
Moscou, Russie :	37°36' Est / 07° Taureau
Riyad, Arabie Saoudite :	46°43' Est / 16° Taureau
New Delhi, Inde :	77°13' Est / 17° Gémeaux
Pékin, Chine :	116°24'. Est / 26° Cancer
Tokyo, Japon :	139°41' Est / 19° Lion
Christchurch, N.-Z. :	172°38' Est / 22° Vierge
Iles Diomède, Mer de Béring :	169° O. / 11° Balance
Honolulu, Hawaï :	157° 51' Ouest / 22° Balance
Juneau, Alaska :	134° Ouest / 16° Scorpion
Las Vegas, Nevada :	115° Ouest / 05° Sagittaire
Memphis, Tennessee :	90° Ouest / 0° Capricorne
Ottawa, Canada :	75°41 Ouest / 15° Capricorne
Washington, D.C. :	77° 02' Ouest / 17° Capricorne
Caracas, Venezuela :	66° Ouest / 24° Capricorne
Brasilia, Brésil :	47° Ouest / 13° Verseau
Lisbonne, Portugal :	09° 08' Ouest/ 20° 52' Poissons

Longitudes zodiacales en Hémisphère Est et Ouest

Hémisphère Est

0° à 30° Est :Bélier

30° à 60° Est :Taureau

60° à 90° Est :Gémeaux

90° à 120° Est :Cancer

120° à 150° Est :Lion

150° à 180° Est :Vierge

Hémisphère Ouest

180° à 150°O. : Balance

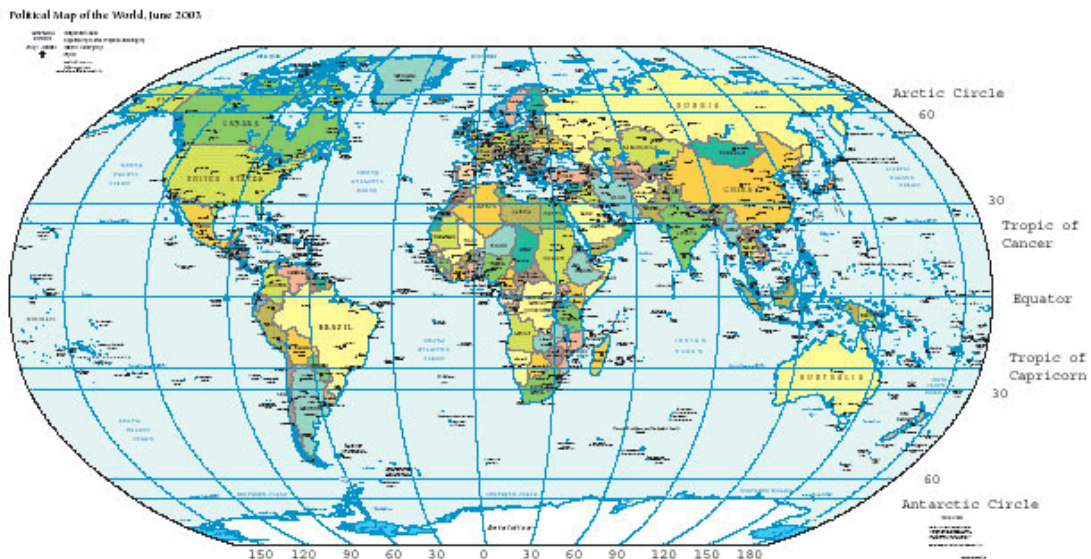
150° à 120°O. : Scorpion

120° à 90° O. : Sagittaire

90° à 60° O. : Capricorne

60° à 30° O. : Verseau

30° à 0° O. : Poissons



https://fr.wikipedia.org/wiki/Coordonn%C3%A9es_g%C3%A9ographiques